









DRIFTOMRÅDESKARTA

Söderslätt

Driftområdeskartan visar vilka vägar med tillhörande vägnummer som ingår i ett visst driftområde.

Datum: 2024-08-28
 Skala (A3): 1:180 000
 Konfidentialitetsnivå 1 Ej känslig
 0 2 4 6 km
 © Lantmäteriet, Geodatasamverkan

Vägar i driftområdet

-  Statlig väg
-  Mitträcke/mittremsa
-  Grusväg
-  Tunnel
-  Färjeled
-  Utbredning driftområde