



DRIFTOMRÅDESKARTA

N Gotland

Driftområdeskartan visar vilka vägar med tillhörande vägnummer som ingår i ett visst driftområde.







Datum: 2024-08-28

Skala (A3): 1:290 000

Konfidentialitetsnivå 1 Ej känslig

0 3,5 7 10,5 km
© Lantmäteriet, Geodatasamverkan

Vägar i driftområdet

-  Statlig väg
-  Mitträcke/mittremsa
-  Grusväg
-  Tunnel
-  Färjeled
-  Utbredning driftområde

