



DRIFTOMRÅDESKARTA

Västra Värmland

Driftområdeskartan visar vilka vägar med tillhörande vägnummer som ingår i ett visst driftområde.

Datum: 2024-08-28







Skala (A3): 1:360 000

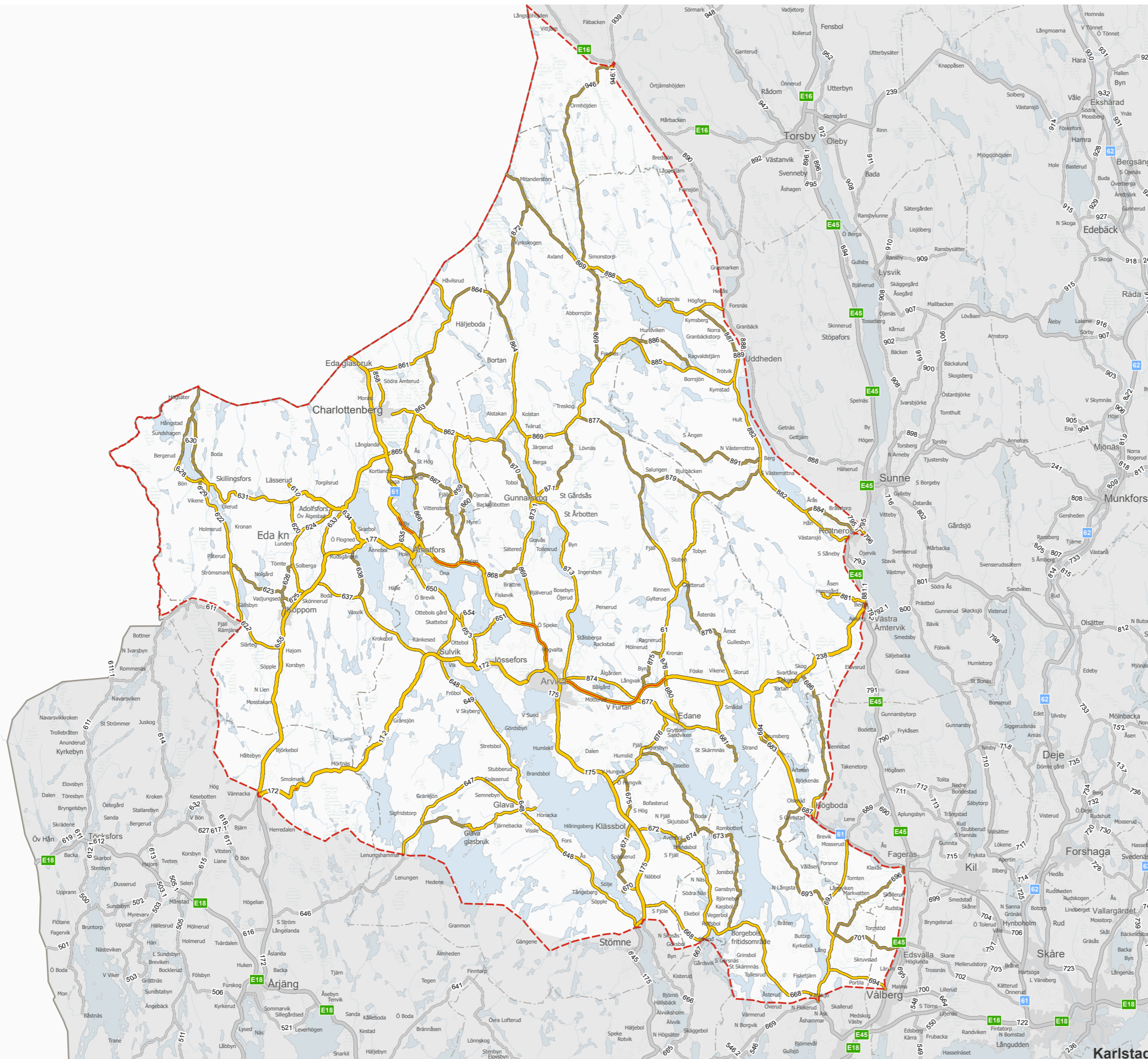
Konfidentialitetsnivå 1 Ej känslig

0 4 8 12 km

© Lantmäteriet, Geodatasamverkan

Vägar i driftområdet

-  Statlig väg
-  Mitträcke/mittremsa
-  Grusväg
-  Tunnel
-  Färjeled
-  Utbredning driftområde



Karlstad