

# DRIFTOMRÅDESKARTA

## Tingsryd

Driftområdeskartan visar vilka vägar med tillhörande vägnummer som ingår i ett visst driftområde.

Datum: 2024-08-28







Skala (A3): 1:270 000

Konfidentialitetsnivå 1 EJ känslig

0 3 6 9 km

© Lantmäteriet, Geodatasamverkan

### Vägar i driftområdet

-  Statlig väg
-  Mitträcke/mittremsa
-  Grusväg
-  Tunnel
-  Färjeled
-  Utbredning driftområde