







# DRIFTOMRÅDESKARTA

## Västerås

Driftområdeskartan visar vilka vägar med tillhörande vägnummer som ingår i ett visst driftområde.

Datum: 2024-08-28  
Skala (A3): 1:210 000  
Konfidentialitetsnivå 1 Ej känslig  
0 2,5 5 7,5 km  
© Lantmäteriet, Geodatasamverkan

### Vägar i driftområdet

-  Statlig väg
-  Mitträcke/mittremsa
-  Grusväg
-  Tunnel
-  Färjeled
-  Utbredning driftområde